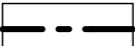








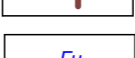




УМОВНІ ПОЗНАЧЕННЯ

Межі території

-  Межа детального плану території
-  Територія існуючої житлової садибної забудови
-  Житлова, садибна забудова
-  Територія громадської забудови
-  Громадська забудова
-  Нежитлова забудова
-  Вулиці та їх червоні лінії
-  Повітряна лінія електропередач 10 кВт
-  Санітарнозахисна зона
-  Газопровід низького тиску
-  Вуличний водопровід
-  Повітряна лінія зв'язку

ЕКСПЛІКАЦІЯ:

1. Проектуючі одноквартирні, зблоковані, садибні, житлові будинки.
2. Існуючі житлові будинки садибного типу.
3. Господарські будівлі на присадибних земельних ділянках.
4. Гаражі на присадибних ділянках
5. Громадські будинки.

1. Система координат - державна (Ск-63), Балтійська.
2. Робочою основою послужили точки знімальної основи визначені супутниковою геодезичною системою GPS та Glonas від перманентних станцій Zakros.
3. План складено по матеріалах топографічної зйомки, виконаної у вересні 2019 р.

						20-19 ГП			
						Детальний план території по вул. Гімназійна в м. Бережани Тернопільської області			
Вим.	Кіл.уч.	Аркуш	№Док.	Підпис	Дата	Замовник: Бережанська міська рада	Стадія	Аркуш	Аркушів
							ДТП	6	
ГАП	Зорик В. П.					Схема інженерних мереж, споруд і використання підземного простору	Бережанське РКП "ПРОЕКТАНТ"		
Виконав	Зорик В. П.								
Перевірів	Кука М. Г.								